

Wege des Taunusklubs e. V.

Der Taunusklub e. V. hält ein Netz von knapp 2.000 km an eigenen Wegen aufrecht, von denen ein nicht unbedeutender Anteil von Wegemarkierern des Taunusklub Stammklubs betreut wird. Zusätzlich werden über 500 km an Wegen mitbetreut, die parallel zu den Taunusklub-Wegen verlaufen. Im Folgenden möchten wir Ihnen einen Überblick über die derzeit vom **Taunusklub Stammklub** betreuten Wege geben.

Zu fast allen der im Folgenden aufgeführten Wege finden Sie weitergehende und sehr detaillierte Informationen (z. B. zum genauen Verlauf der Wege inklusive detaillierter Kilometerangaben, GPS-Daten) auf der privaten Homepage unseres Mitgliedes Herrn Dr. Martin von Foerster unter www.drvmvf.de. Hier sind viele wertvolle Informationen zusammengetragen worden.

Möchten Sie sich den Verlauf der Wege auf einer Karte ansehen, so empfehlen wir Ihnen die Seite www.alltrails.com (ehemals www.gpsies.com). Hier sind ebenso von Herrn Dr. von Foerster GPS-Tracks von nahezu allen Taunusklub-Wegen eingestellt worden (leider ist die Suche nicht mehr ganz so einfach wie unter www.gpsies.com; unter „Entdecken“ zunächst einen Kartenausschnitt wählen, der den Start- oder Zielpunkt enthält; unter „Community-Inhalte“ dann nach dem Weg suchen).

Wegart	Anzahl der Wege	Entfernung in km	Vom STAMMKLUB betreute Strecke
Überregionale Wege	11	911,5	380,3
Lokale Wege			
-ganz oder in Teilen vom Stammklub betreut	27	447,9	272,2
-ausschließlich von anderen Mitgliedsvereinen betreut oder derzeit unbetreut	57	565,8	0
Siegfried Rumbler Weg	1	6,0	6,0
SUMME	96	1931,2	658,5
Mitlaufende Wege			
(Wege verlaufen auf vom Taunusklub betreuten Wegen)			
Europäische Fernwanderwege	2	202,1	91,6
Hessenwege	3	210,3	64,4
Wege des Rhein-Main-Vergnügens	8	137,6	4,7
Jubiläumsweg	1	10,0	4,6
SUMME	14	560,0	165,3

Stand: Februar 2021

- Überregionale Wege des Taunusklub e. V.

Weg- zeichen	Nummer im Wegeverzeichnis/ Bezeichnung	Entfer- nung in km	Start	Ziel	Vom STAMMKLUB betreute Strecke
	(001) Taunushöhenweg	83,0	Butzbach Bf	Kellerskopf	19,7
	(002) Lahnhöhenweg	154,7	Wetzlar Bf	Lahnstein Bf	118,7
	(005) Balken mit Spitze	78,6	Kellerskopf	Braunfels/Lahn Bf	8,0
	(006) Liegendes Y	103,4	Hofheim Bf	Wetzlar Bf	15,7
	(007) Andreaskreuz	66,7	Bad Soden Bf	Braunfels/Lahn Bf	47,9
	(008) Ring	70,2	Frankfurt-Höchst Bf	Villmar/Lahn Bf	31,4
	(009) Liegendes V	54,6	Oberursel Bf	Weilburg Bf	32,6
	(010) Rahmen mit Spitze	61,1	Bad Homburg Bf	Limburg Bf	21,8

Weg- zeichen	Nummer im Wegeverzeichnis/ Bezeichnung	Entfer- nung in km	Start	Ziel	Vom STAMMKLUB betreute Strecke
▶	(011) Keil	96,0	Köppern Bf	Balduinsteinst Bf	53,9
U	(012) Liegendes U	66,4	Bad Nauheim Bf	Hennethal	
●	(013) Punkt Schwarz	76,8	Butzbach-Münster	Jammertal	30,6
Gesamtkilometer		911,5			380,3

Stand: Februar 2021


- Lokale Wege des Taunusklub e. V.

In dieser Übersicht sind nur diejenigen Wege aufgeführt, die in Teilen oder ganz durch den **Taunusklub Stammklub** betreut werden.

Weg- zeichen	Nummer im Wegeverzeichnis/ Bezeichnung	Entfer- nung in km	Start	Ziel	Vom STAMMKLUB betreute Strecke
	(026) Balken Gelb	26,2	Hofheim Bf	Kronberg	2,9
	(028) Balken Blau	17,0	Eppstein Bf	Oberursel Hohemark U3	7,1
	(029) Punkt Grün	14,7	Eppstein Bf	Kl. Feldberg Windeck	2,6
	(030) Punkt Schwarz	20,8	Niederjosbach Bf	Fuchstanz	12,1
	(031) Rahmen	20,6	Ehlhalten	Oberems	15,9
	(036) Punkt Schwarz	14,4	Kronberg Schillerweiher	Kronberg Schillerweiher	14,4
	(037) Balken Gelb	13,4	Kronberg Bf	Oberursel Hohemark U3	13,4



Weg- zeichen	Nummer im Wegeverzeichnis/ Bezeichnung	Entfer- nung in km	Start	Ziel	Vom STAMMKLUB betreute Strecke
	(038) Balken Schwarz	10,4	Mammolshain	Große Kurve	10,4
	(045) Balken Rot	24,3	Oberursel Hohemark U3	Waldlust U3	13,1
	(046) Punkt Rot	7,8	Oberursel Hohemark U3	Weißer Berg	7,8
	(053) Balken Rot	11,5	Bad Homburg Bf	Obernhain	2,5
	(057) Balken Schwarz	8,6	Hausen Bf	Altweilnau	8,6
	(060) Balken Gelb	5,2	Neuweilnau	Gemünden	5,2
	(084) Punkt Schwarz	9,0	Butzbach Bf	Cleeberg	9,0
	(085) Dreieck Schwarz	10,2	Ebergöns	Weiperfelden	10,2
	(086) Punkt Blau	3,9	Ebergöns	Cleeberg	3,9

Weg- zeichen	Nummer im Wegeverzeichnis/ Bezeichnung	Entfer- nung in km	Start	Ziel	Vom STAMMKLUB betreute Strecke
	(091) Dreieck Rot	28,8	Albshausen Bf	Butzbach Bf	8,8
	(092) Dreieck Schwarz	22,8	Wetzlar	Weilburg Bf	11,0
	(093) Winkel Aufrecht	10,8	Weilburg Bf	Stockhausen Bf	10,8
	(098) Balken Schwarz	40,1	Domäne Hohlenfels	Niederlauken	14,7
	(099) Dreieck Schwarz	10,6	Niederselters Bf	Eichelbacher Hof	10,6
	(100) Balken Gelb	12,4	Rod an der Weil	Bad Camberg Bf	3,8
	(102) Balken Rot	15,6	Idstein Bf	Eppstein Bf	6,8
	(106) Kreuz Rot	17,7	Diez Bf	Katzenelnbogen	17,7
	(108) Dreieck Schwarz	7,0	Diez Bf	Ruine Aardeck	7,0

Weg- zeichen	Nummer im Wegeverzeichnis/ Bezeichnung	Entfer- nung in km	Start	Ziel	Vom STAMMKLUB betreute Strecke
	(109) Balken Blau	21,2	Nassau Kettenbrücke	Holzhausen	21,2
Gesamtkilometer		447,9			272,2

Stand: Februar 2021

- Besondere Wege des Taunusklub Stammklubs

Weg- zeichen	Nummer im Wegeverzeichnis/ Bezeichnung	Entfer- nung in km	Start	Ziel	Vom STAMMKLUB betreute Strecke
	--- Jubiläumsweg	10,0	Oberursel Hohemark	Großer Feldberg	4,6
<p>Information: Der Jubiläumsweg wurde anlässlich des 150jährigen Bestehens des Taunusklub Stammklub im Jahr 2017 eingerichtet und 2018 offiziell eingeweiht. Er verläuft auf vom Taunusklub e. V. markierten und betreuten Wegen.</p>					
	(112) Siegfried Rumbler Weg	6,0	Rundwanderweg		6,0
<p>Information: Der „Siegfried Rumbler Weg“ wurde im Jahr 1979 – damals noch unter dem Namen „Grenzstein-Rundwanderweg“ – vom Heimatkundlichen Arbeitskreis des Taunusklub unter Leitung von Siegfried Rumbler eröffnet. Der Wanderweg führt durch den ehemaligen Waldbesitz des Kurfürstentums Hessen-Kassel im Bereich der <i>Hohen Mark</i>, an dem viele historische Grenzsteine stehen. Der Rundweg startet am Sandplacken. Zu Ehren von Siegfried Rumbler, der nicht nur viele Jahre Vorsitzender des Taunusklub Stammklubs sondern seit</p>					

Februar 1989 auch ehrenamtlicher Koordinator der Arbeiten zur Erfassung und zum Nachweis historischer Grenzsteine in Hessen war, wurde der Weg in Siegfried-Rumbler Weg umbenannt.
Der Weg wird heute durch die **Kulturgeschichtliche Abteilung** des Taunusklub Stammklub betreut.

Weiterführende Informationen zum Verlauf des Weges finden Sie unter
<http://www.gps-tour.info/de/touren/detail.70276.html>

Stand: Februar 2020

- Europäische Fernwanderwege







Quelle: Maximilian Dörrbecker (Chumwa) [CC BY-SA 3.0
(<https://creativecommons.org/licenses/by-sa/3.0/>)],
von Wikimedia Commons

Die Europäischen Fernwanderwege wurden von der Europäischen Wandervereinigung (EWV – FERP – EWW) initiiert. Insgesamt gibt es 12 Europäische Fernwanderwege – benannt E1 bis E12 – die auf bereits bestehenden nationalen Wegen mit ihrer eigenen Markierung verlaufen. Die Gesamtlänge aller Europäischen Fernwanderwege zusammen beträgt ungefähr 63.000 km. Der längste ist der Europäische Fernwanderweg E4, der über eine Gesamtlänge von ca. 12.000 km von Tarifa (Spanien) nach Larnaca (Zypern) verläuft. Selbst der kürzeste der 12 Wege (der Europäische Fernwanderweg E12) bringt es auf seinem Verlauf von Ceuta (Spanien) nach Koper (Slowenien) noch auf eine Gesamtlänge von ca. 1.800 km.

Im Bereich des Taunus verlaufen Teile des **Europäischen Fernwanderweges E1**, der über ca. 7.000 km vom Nordkapp (Norwegen) über Göteborg (Schweden), Konstanz, Lugano (Schweiz) und Genua (Italien) nach Salerno (Italien) verläuft. Ebenfalls durch den Taunus verläuft der **Europäische Fernwanderwege E3**, der über eine Strecke von ca. 6.950 km von Santiago de Compostela (Spanien) über Vézelay (Frankreich), Echternach (Luxemburg), Fulda, Zakopane (Polen), Ártánd (Ungarn) nach Nesebâr in Bulgarien verläuft.

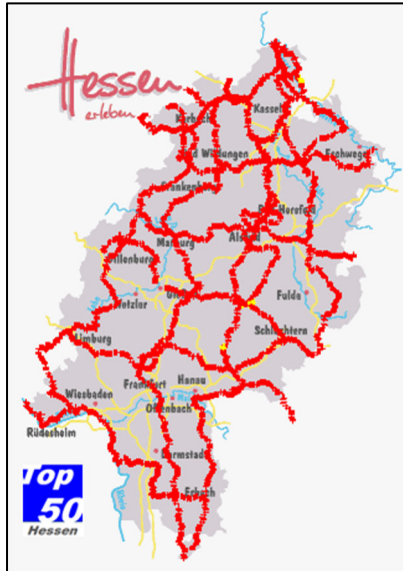
Weitere Informationen zu den Europäischen Fernwanderwegen finden Sie unter:

<http://www.era-ewv-ferp.com/de/wandern-in-europa/e-wege/>

Weg- zeichen	Nummer im Wegeverzeichnis/ Bezeichnung	Entfer- nung in km	Start	Ziel	Vom STAMMKLUB betreute Strecke	
 Im Taunus: 	(E1) Europäischer Fernwanderweg E1	7000	Nordkapp (NOR)	Salerno (ITA)		
		Wegstrecken im Gebiet des Taunusklubs:				
		119,1	Nassau Kettenbrücke	Frankfurt Wendelsplatz	71,9	
 Im Taunus: 	(E3) Europäischer Fernwanderweg E3	6950	Santiago (ESP)	Nesebâr (BGR)		
		Wegstrecken im Gebiet des Taunusklubs:				
		83,0	Kellerskopf	Butzbach	19,7	
Gesamtkilometer		202,1			91,6	

Stand: Februar 2021

- Hessenwege



Quelle: Wanderverband Hessen e. V.

Hessenwege sind Wanderwege-Direktverbindungen innerhalb von Hessen und wurden zwischen 1982 und 1984 angelegt. Insgesamt gibt es 11 Hessenwege, die – wie die Europäischen Fernwanderwege – grundsätzlich auf bereits bestehenden Hauptwanderwegen, die jeweils ein eigenes Markierungszeichen besitzen, verlaufen.

Die durchgängigen Markierungszeichen dieser Hauptwanderwege, wie auch die spezielle Markierung der Hessenwege werden von den jeweils zuständigen Gebietswandervereinen angelegt und gepflegt. Die spezielle Kennzeichnung der Hessenwege wird in der Regel nur an ausgewählten Punkten angebracht.

Die Gesamtstreckenlänge alle Hessenwege zusammen beträgt knapp 3.000 km. Der längste (der Hessenweg 4) hat eine Streckenlänge von 402 km, der kürzeste (der Hessenweg 6) ist immerhin noch 126 km lang.

Weitere Informationen zu den Hessenwegen finden Sie unter:

www.wanderverband-hessen.de/hessenwege.htm

Weg- zeichen	Nummer im Wegeverzeichnis/ Bezeichnung	Entfer- nung in km	Start	Ziel	Vom STAMMKLUB betreute Strecke	
	(HESS1A/1B) Hessenweg 1	316	Diemelsee	Eltville		
		Wegstrecken im Gebiet des Taunusklubs:				
		15,3 50,6	Braunfels Bf Limburg	Weilburg Holzhausen	15,3 13,8	
	(HESS4) Hessenweg 4	402	Marsberg	Neckarsteinach		
		Wegstrecken im Gebiet des Taunusklubs:				
		64,0	Bad Nauheim	Frankfurt	14,0	
	(HESS9) Hessenweg 9	183	Limburg	Lohr		
		Wegstrecken im Gebiet des Taunusklubs:				
		80,4	Limburg	Friedberg	21,5	
Gesamtkilometer		210,3			64,4	

Stand: Februar 2021

- Wege des Rhein-Main-Vergnügens



RMV-Wanderwege liegen ausschließlich auf Wanderwegen, die durch den Taunusklub oder den Naturpark Taunus markiert sind. An Schlüsselstellen werden sie zusätzlich mit dem Piktogramm des Rhein-Main-Vergnügens markiert. Sie beginnen und enden jeweils an einem Bahnhof des RMV-Gebiets.

Derzeit gibt es 8 Wege mit einer Gesamtlänge von knapp 140 km. Der längste Weg ist der RMV-Weg 2, der über eine Strecke von 36,7 km vom Bahnhof in Hasselborn über Grävenwiesbach, Usingen, die Kapersburg und Friedrichsdorf nach Bad Homburg verläuft. Der kürzeste Weg ist der RMV-Weg 8, der über eine Strecke von nur 6,6 km vom Bahnhof Saalburg/Lochmühle nach Friedrichsdorf verläuft.

Weitere Informationen zu den Wegen des Rhein-Main-Vergnügens finden Sie unter:

<http://www.rmv.de/c/de/service/freizeitangebote/rhein-main-vergnuegen>

Weg- zeichen	Nummer im Wegeverzeichnis/ Bezeichnung	Entfer- nung in km	Start	Ziel	Vom STAMMKLUB betreute Strecke
 1	(RMV1) RMV Route 1	35,5	Brandoberndorf Bf	Bad Homburg Bf	2,6
 2	(RMV2) RMV Route 2	36,7 ¹	Hasselborn Bf	Bad Homburg Bf	
 3	(RMV3) RMV Route 3	14,7 ²	Brandoberndorf Bf	Wilhelmsdorf Bf	
 4	(RMV4) RMV Route 4	8,4	Wilhelmsdorf Bf	Hausen Bf	2,1
 5	(RMV5) RMV Route 5	9,5	Wilhelmsdorf Bf	Usingen Bf	
 6	(RMV6) RMV Route 6	16,1 ³	Bf Saalburg/Lochmühle	Bad Homburg Bf	
 7	(RMV7) RMV Route 7	10,2	Bf Saalburg/Lochmühle	Friedrichsdorf Bf	
 8	(RMV8) RMV Route 8	6,5	Bf Saalburg/Lochmühle	Friedrichsdorf Bf	

Gesamtkilometer

137,6⁴

4,7

Stand: Februar 2021

¹2,6 km vom Naturpark Taunus betreut

²10,9 km vom Naturpark Taunus betreut

³1,0 km vom Naturpark Taunus betreut

⁴14,5 km vom Naturpark Taunus betreut